



Feito por: Mariana Campos,
Martin Torrencillas, Ana Luísa,
Izabel Bulle, Beatriz Lee,
Beatriz Marchese, Henrique
Segala, Bernardo Arzabe,
Fillippo Veronezi, Isabela Terra

Prova Bimestral

Japão

A Era Meiji no Japão

1850 – O país mais fechado do planeta

- Era proibido entrar ou sair (pena de morte)
 - O contato com outros corromperia as tradições japonesas
- O país era liderado por 34 clãs. Cada um deles tinha um líder, geralmente um samurai. O líder com mais poder militar era o Xogun
 - Esse modelo político se chama Xogunato
- Sistema Han: cada clã governava uma parte do território (como senhores feudais)
- O imperador era uma figura simbólica que unia todos os clãs

Abertura

- Diplomacia da canhoneira: os EUA queriam um aliado no Oriente e escolheram o Japão. Portanto, cercaram o país com navios de guerra e apontaram canhões às cidades
- Tratado desigual: já que estava sendo ameaçado, o Japão foi obrigado a assinar tratados em que entregava parte de sua soberania aos EUA e não recebia algo equivalente em troca
- O Xogun da época viu isso como uma grande humilhação e fortaleceu as forças armadas (comentário: não havia um exército nacional; cada clã tinha suas tropas)
- Neste momento, os clãs estavam mais fracos. Assim, quando o antigo imperador morreu, inimigos do Xogun aliaram-se ao novo imperador Meiji, acabaram com o Xogunato e estabeleceram um império em 1867

A Modernização

- Fim do Sistema Han – as terras dominadas por cada clã tornaram-se prefeituras
- Criação do nacionalismo japonês
 - O país era bem descentralizado na época feudal. Foram criados símbolos e slogans nacionais para unir todos os cidadãos (“Enriquecer o país, fortalecer o exército”)
- Criação do exército nacional japonês
- Os líderes de clã que apoiaram o imperador Meiji em vez do Xogun ganharam o direito de explorar indústria
 - Baixa tecnologia
- Breves revoltas contra o imperador foram reprimidas
- Zaibatsus: conglomerados industriais familiares que dominaram a economia japonesa na época imperial

Com o tempo, o Japão ficou forte o suficiente para renunciar os tratados desiguais e exigir ser tratado como uma potência europeia.

Conforme a indústria se fortalecia, maior era a demanda de matéria prima, que é escassa no Japão. Assim, o novo império foi invadir outros países (China e Coreia, por exemplo) para conseguir carvão e ferro, essenciais à indústria.

Japão Contemporâneo

Guerra do Pacífico / Segunda Guerra Mundial

cedem e explodem, criando erupções vulcânicas e fazendo com que o terreno de cada lado da linha de falha se mova violentamente, provocando terremotos.

→ O Japão está nesse círculo, o que explica a alta ocorrência de desastres naturais.

China

Hoje em dia, a China é uma das peças-chave das relações mundiais no século 21, um país que saiu de uma posição muito baixa, para a 2ª maior economia do mundo, apresentando uma mudança muito rápida e intensa em apenas 70 anos.

A China em relação Covid-19

Mesmo o vírus tendo começado na própria China, conseguiu com o tempo controlar com medidas diretas e centralizadas não só em relação ao vírus, mas ao governo geral deles.

A antiga e a nova rota da seda

A rota da seda é uma rota de comércio que interliga 3 continentes, indo do litoral da China à Europa, passando pelo oriente médio. Por ser uma rota muito antiga, ela pode ser um dos primeiros indícios de globalização.

A nova rota da seda, mais conhecida como a Belt and Road Initiative é um gigantesco projeto de integração eurasiático, baseado na infraestrutura transformando a antiga rota da seda em uma nova com mais países e com muito mais infraestrutura, tendo 8 mil km de ferrovias para a maior rapidez e barateamento das exportações e importações entre os territórios envolvidos.

Aspectos geográficos

As regiões, paisagens e aspectos naturais

- **Noroeste da China** - Clima árido e semiárido, relevo de planaltos e presença de desertos (Takla Makan e parte do Deserto de Gobi)
- **Sudoeste da China** - Clima frio de montanha, relevo muito dobrado com presença de altas montanhas e o grande Planalto do Tibete.
- **Norte da China** - Clima temperado, vegetação de floresta temperada e relevo plano. Uma porção do Deserto de Gobi está localizado nessa região.
- **Nordeste da China** - Clima temperado, vegetação de floresta temperada e presença de planícies.
- **Centro-Sul da China** - Clima sub-tropical, vegetação de floresta temperada e a presença de planícies. No extremo sul do país há presença do clima tropical.
- **China Oriental/litoral** - Predominância do clima subtropical, vegetação de floresta temperada e a presença da importante Planície da China Oriental.

OBSERVAÇÃO: as duas últimas regiões são as mais populosas, com aproximadamente **400 milhões** de habitantes cada.



As paisagens chinesas

1. **Planície oriental da China** – 800m de habitantes, na do centro e centro-sul.
2. **O planalto do Tibete** – Frio de montanha: planalto mais alto do mundo!
3. **Deserto Takla Makan** – Neva (precipita) no inverno, pois não existem barreiras geográficas que impedem os ventos polares de chegarem e precipitarem nas altas temperaturas.

Relevo

- Costa composta de planícies e clima favorável: facilidade de criação de cidades e desenvolvimento, conseqüentemente a área mais habitada da China.
- Interior Chinês formado por planaltos e desertos, funcionando como uma barreira geográfica que protegeu a China, dificultando invasões.

Huangshan (província de Anhui):

- Patrimônio da humanidade, cadeia de montanhas pontiagudas localizada ao lado da planície oriental, formando uma paisagem peculiar.

Divisões territoriais da China

- 23 províncias
- 4 municipalidades, ou “cidades-província”, quase capitais, cidades de extrema importância que possuem certo “status” na China: Pequim, Xangai, Tianjin e Chongqing.
- 5 regiões autônomas
- 2 regiões administrativas especiais: Macau e Hong-Kong

Regiões autônomas da China

Regiões que possuem alguma autonomia em relação ao estado chinês, devido à diferenças étnicas, religiosas e políticas:

- Guangxi;
- Mongólia Interior;
- Tibete;
- Xinjiang.

As regiões administrativas especiais

Possuem alto grau de autonomia, submetidas apenas às leis do Estado como a política externa e Defesa Nacional.

Adoção do capitalismo como modelo – “um país, dois sistemas”:

- Macau, colonizado por portugueses, devolvido em 1999;
- Hong Kong, colonizado por britânicos, devolvido em 1997.
 - Possui um movimento separatista que tem chamado a atenção devido à protestos e leis que restringem a autonomia da região.

Exatamente, você não leu errado, nem escrevemos errado, as colônias foram devolvidas. Isso porque os países queriam manter uma boa relação com a China e chegar no século XXI sem populações colonizadas.

Ásia

- A maioria da população no mundo se encontra nos países asiáticos, ao todo somam 3,8 bilhões de pessoas seus habitantes.
- Existe uma diversidade muito grande dos territórios nesse continente!
- O continente, por ser o mais amplo em extensão territorial, abrangendo da zona tropical à polar, possui exemplares de praticamente todos os tipos de paisagens naturais.
- 30% das terras emersas no mundo
- 4,5 bilhões de pessoas, aproximadamente.
- Mais de 45 países
- Ponto mais alto do planeta (monte Everest 8 848 m)

Regiões da Ásia

Oriente Médio

- Turquia
- Iêmen
- Omã
- Emirados Árabes Unidos
- Catar
- Arábia Saudita
- Jordânia
- Israel
- Síria
- Líbano
- Iraque
- Irã
- Afeganistão

Extremo Oriente ou Ásia Leste

- China
- Mongólia
- Coreia do Norte
- Coreia do Sul
- Japão
- Taiwan

Ásia Setentrional

É a porção asiática da Rússia (Sibéria), marcada pela planície siberiana, a presença de tundras ao norte, taiga e estepes.

Ásia Central

- Cazaquistão
- Turcomenistão
- Uzbequistão
- Tadjiquistão
- Quirguistão

Ásia Meridional ou Ásia do Sul

- Índia

- Paquistão
- Bangladesh
- Sri Lanka
- Nepal
- Butão

Sudeste Asiático

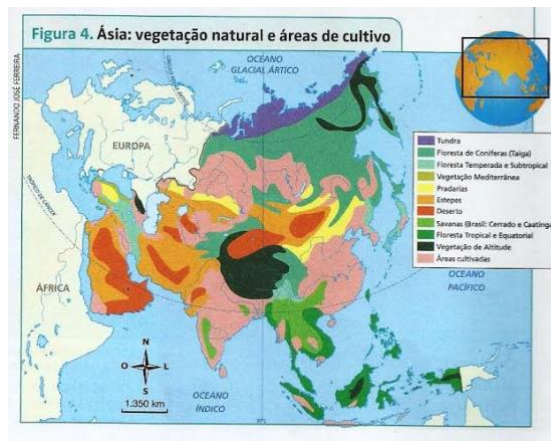
- Mianmar
- Tailândia
- Vietnã
- Camboja
- Laos
- Malásia
- Singapura
- Indonésia
- Filipinas
- Brunei
- Timor Leste

Importantes relevos e locais da Ásia

- **Cordilheira do Himalaia (Nepal, Índia, Butão, China, Paquistão):** a maior cadeia de montanhas do mundo. Localizada no sul do continente asiático, formada a partir da colisão da placa tectônica indiana com a Euroasiática, ela marca divisa entre Índia e China. Onde nascem rios importantes da Ásia, como o rio Indo e o rio Ganges
- **Cordilheira do Hindu Kush e Pamir (entre Afeganistão, Paquistão, Tadjiquistão e Quirguistão):** Imensa região de montanhas, que se estende desde os Himalaias em direção ao Ocidente, alcançando o Afeganistão e a Ásia Central. Conjunto de montanhas recentes.
- **Montes Zagros (Irã e Iraque):** A maior cadeia de montanhas do Irã, marca a paisagem do oeste do país na fronteira com o Iraque.
- **Monte Fuji (Japão):** a mais alta montanha do Japão e símbolo do país. Fuji é um dos muitos vulcões existentes no montanhoso território japonês.
- **As estepes da Ásia (Ásia Central):** marcam as paisagens de parte do continente asiático, ocorrendo em países como o Cazaquistão e a Mongólia. Bastante produção agrícola na região.
- **Deserto de Gobi (China e Mongólia):** o principal deserto do centro do continente asiático. Localiza-se na fronteira entre a China e a Mongólia.
- **Deserto Árábico (Arábia Saudita Iraque, Jordânia, Iêmen, Omã, EAU, Catar):** uma zona árida arenosa que se estende do Iêmen até o sul do Iraque. É o principal elemento da paisagem da Península Arábica.
- **Floresta de Bambu (China):** Esta formação vegetal marca as paisagens da China litorânea. Um exemplo é a floresta da área montanhosa de Moganshan.
- **Florestas tropicais de Bengala (Índia e Bangladesh):** Densas florestas localizadas na fronteira entre a Índia e Bangladesh e que incluem paisagens tropicais úmidas e os Sundarbans (Floresta de mangue). As florestas dessa região são famosas pela presença de tigres de bengala, animal típico da região.
- **Floresta Equatorial (Laos, Camboja, Vietnã, Indonésia):** marca a paisagem da região do sudeste asiático, onde o clima é quente e bastante úmido durante todo ano.

Clima e vegetação

- **Ásia Central:** Clima temperado continental, semiárido e partes áridas.
- **Oriente Médio:** Climas áridos, semiáridos e mediterrâneo. Exceção nas cadeias montanhosas.
- **Ásia Meridional ou do Sul:** Clima tropical, porém varia conforme a altitude (próximo do Himalaia)
- **Sudeste Asiático:** Clima tropical e equatorial
- **Extremo Oriente:** Predominância do clima temperado, subtropical, mas com grande variação de umidade (áreas continentais e insulares)

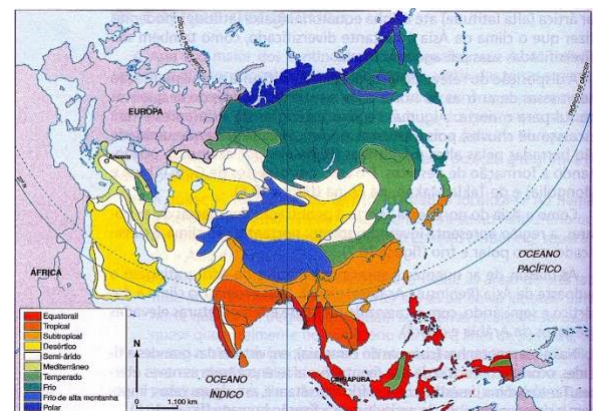


Essia – Percurso 17 (Ásia: diversidade física, uso da terra e regionalizações)

A diversidade do meio natural

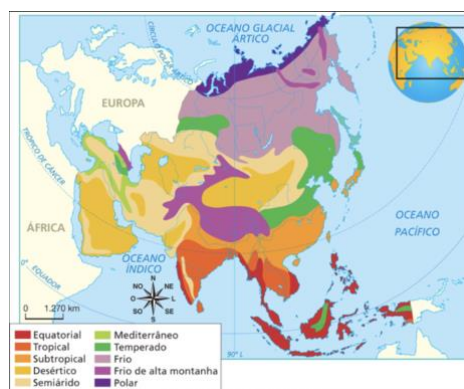
A Ásia é o maior continente do planeta, formado por 45 países com cerca de 45 milhões de quilômetros quadrados de extensão o que corresponde a 30% das terras emersas do globo terrestre

Estende-se do meridiano 25° ao meridiano 180°, a leste de Greenwich. No entanto, a Península Chukchi é cortada pelo meridiano de 170° oeste. Assim, uma pequena parcela do território asiático localiza-se no Hemisfério Ocidental, onde se encontra o Estreito de Bering, que separa a Ásia da América.

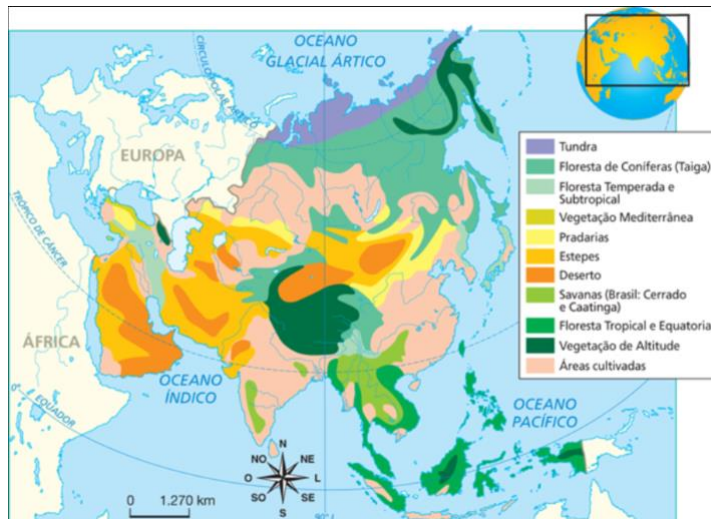


Clima e vegetação

O território asiático estende-se das regiões de altas latitudes até as de baixas latitudes, o que, associado a outros fatores explica a diversidade nos tipos de clima, que variam do polar ao equatorial, e consequentemente, a existência de diferentes paisagens naturais no continente.



Além de diversidade climática, o continente também apresenta diversas e variadas formações vegetais como a Tundra e floresta de coníferas em altas latitudes, Estepes e Vegetação de Deserto em regiões de pouca humidade ou florestas temperadas e subtropicais nas médias latitudes, por exemplo. Porém, infelizmente, grande parte dessas áreas foi intensamente desmatada pela exploração madeireira e pelo avanço da prática agrícola.



Relevo

Além da diversidade de climas e tipos de vegetação, o continente asiático também apresenta diferentes formas de relevo

Além da diversidade de climas e tipos de vegetação, o continente asiático também apresenta diferentes formas de relevo, com destaque para os extensos e elevados planaltos e as grandes planícies.

O continente também apresenta diversas cadeias montanhosas que atravessam a Ásia, como é o caso da Cordilheira do Himalaia, cadeia montanhosa que separa as porções norte e sul do continente. Grandes depressões



também fazem parte do relevo Asiático, com destaque para a do Mar Aral, do Mar Cáspio e do Mar Morto.

Penínsulas e ilhas

O continente asiático também destaca-se pela quantidade de penínsulas que apresenta, na sua grande maioria por conta de seu litoral bastante recortado. Já as ilhas e arquipélagos, são na sua grande maioria localizados na porção sudeste do continente.

Hidrografia: rios extensos e caudalosos

O território asiático é muito cortado por rios de grande extensão, na maioria, rios que nascem em terras de grandes altitudes elevadas da Mongólia e dos Montes Altai e correm para o Ártico.

O uso da Terra

Como pudemos perceber, o território asiático possui grande extensão latitudinal, o que, junto a outros fatores como o clima, altitude, maritimidade, continentalidade ou o solo, tem direta relação com o uso da terra no continente.



Regionalização segundo a localização dos países nos continentes

Essia – Percurso 19

A antiga e a nova rota da seda

Sob o ponto de vista histórico-geográfico, as fronteiras entre países as fronteiras entre países ou Estados sempre apresentaram muita mobilidade, ou seja, expandiram-se ou retraíram-se ou, em muitos casos, desmembraram-se, dando origem a novos países.

Ásia: tensões, conflitos e intolerância

- Assim como na África, a descolonização asiática e formação de novos países não representaram de forma alguma o fim de conflitos entre eles, como também no interior de suas fronteiras. Em alguns casos, esses conflitos internos chegaram a se transformarem em guerras de grandes proporções, como aconteceu com a Guerra da Coreia entre 1950 e 1953.
 - Guerra da Coreia (1950-1953)
 - Guerra do Vietnã (1960-1975)
 - Conflito entre árabes-palestinos e israelenses (1947-atual)
- Porém, além de guerras, ainda persistem os conflitos motivados, principalmente, por interesses econômicos, questões religiosas e preconceitos étnicos ou culturais que impedem a convivência pacífica entre povos.
- O anseio pelo poder e controle econômico sempre esteve muito presente na vida de muitos governantes, que ao mesmo tempo que se beneficiavam do poder, lhes dão sustentação política.

Intolerância gera conflitos

Vale a pena ressaltar que em muitas sociedades, as pessoas são vítimas do racismo, do preconceito, da segregação, o que dificulta imensamente o convívio harmônico de uma sociedade. Isso ocorre, pois, muitos grupos sociais ainda apresentam resistência em conviver com as diferenças.

Na Ásia, os exemplos de intolerância só multiplicam. Por exemplo, podemos citar a confusão que existe com o terrorismo e o fundamentalismo islâmico, termos completamente distintos, onde um deve ser entendido como o “modo pelo qual grupos políticos religiosos radicais tentam impor suas vontades por meio de práticas violentas ou atentados” > terrorismo. Já o outro, fundamentalismo islâmico, deve ser entendido como “a corrente do islamismo que defende os valores tradicionais dessa religião e prega a adoção do Corão com base na constituição do Estado e da organização de diversos aspectos da vida em sociedade.”

Diversidade cultural e de direitos

- 1997: Indígenas das Filipinas recebem o direito às terras ancestrais historicamente suas; o Estado passa a garantir a manutenção do modo de vida dessas minorias
- 2011: após décadas de guerra civil no Sri Lanka, é anunciado o ensino dos idiomas cingalês, tâmil e inglês nas escolas, como forma de reconciliação nacional
- Povo de pastores passam a ser reconhecidos como povo autônomo na Rússia, recebendo direitos para praticar seus costumes
- Na Índia, apesar da grande maioria da população praticar o hinduísmo, suas leis não adotam uma religião, concebendo o direito de diversas práticas

Essia – Percursos 22 e 23

Tigres Asiáticos

Cingapura

- Localiza-se no sudeste da Ásia, em uma ilha de 719 km², rodeada por mais 50 ilhotas. Apresenta cerca de 5,8 milhões de habitantes. Fica em uma localização estratégica, como um ponto de rotas comerciais e tem um relevo de baixa altitude. Foi ocupada pelos ingleses e teve sua independência em 1965.
- Teve um crescimento econômico intenso nas últimas décadas e exporta produtos de alto valor

Hong Kong

- Abrange, a ilha Hong Kong, 235 ilhas nas proximidades, a Península de Kowloon e a zona de Novos territórios. Tem cerca de 7,4 milhões de habitantes. Até 1842 pertencia a China, mas depois passou a ser domínio dos britânicos, mas que depois foi devolvida a China.
- Novo conceito “Um país, dois sistemas”, China socialista e Hong Kong capitalista.

Taiwan

- Na porção sul da Península da Coreia, entre os mares Amarelo e do Japão. 99.720 km² e cerca de 51,2 milhões de habitantes. Como com os outros tigres, foram apoiados pelos EUA durante a Guerra Fria, que instalou bases militares no país.
- Seu crescimento econômico cresceu entre 1953 e 1985 e tem um governo semipresidencialista.

Coreia do Sul

- Na porção sul da Península da Coreia, entre os mares Amarelo e do Japão. 99.720 km² e cerca de 51,2 milhões de habitantes. Como com os outros tigres, foram apoiados pelos EUA durante a Guerra Fria, que instalou bases militares no país.
- Entre 1970 e 80 cresceu bastante economicamente e criou inúmeras multinacionais.

China, o dragão asiático

→ Dragão imaginário chinês, envolve o bem.

- É considerada **berço das civilizações** sendo uma das mais antigas, cuja economia tem crescido durante os últimos anos. Em 2017 alcançou um **PIB** (12,2 trilhões USD), superado apenas pelos EUA (19,4 trilhões USD).
- Sua vasta população tornou o país, o **mais populoso do mundo**, com aproximadamente 1,4 bilhões de habitantes. Durante anos, a população teve de ser contida com a política demográfica do filho único, que por conta de profusos problemas, foi abolida em 2015.
- Apesar de numerosa, a população se distribui **desigualmente**, algumas áreas tendem a passar de 200 hab/km².
- Também, a China está sofrendo uma **desruralização**. Com uma, conseqüente, **desigualdade social**. Apesar disso seu setor primário também é desenvolvido, é o **maior** produtor de trigo, arroz algodão, chá e amendoim, ademais, é importador de grãos e farelo de soja, por possuir condições favoráveis para esse tipo de atividade.

→ E, embora existirem ganhos, o crescimento econômico chinês tem provocado sérias **consequências** ao meio ambiente, amplificando, por exemplo, o efeito estufa ao emitir gases indevidos.

OBSERVAÇÃO!!!

Não nos responsabilizamos pela falta de conteúdos no material

Este resumo deve ser utilizado como uma **ferramenta extra de estudo**. Não se limite a ele. Não deixe de ver os outros materiais! Deve ser usado como um **material de revisão**.

Este material não foi revisado por nenhum professor e está sujeito a erros

Esta é apenas a 1ª versão do resumo. O arquivo será atualizado quando a matéria faltante for dada.

Confira a orientação de estudos no Moodle para ver todos os materiais indicados para estudo.

Boa Prova!